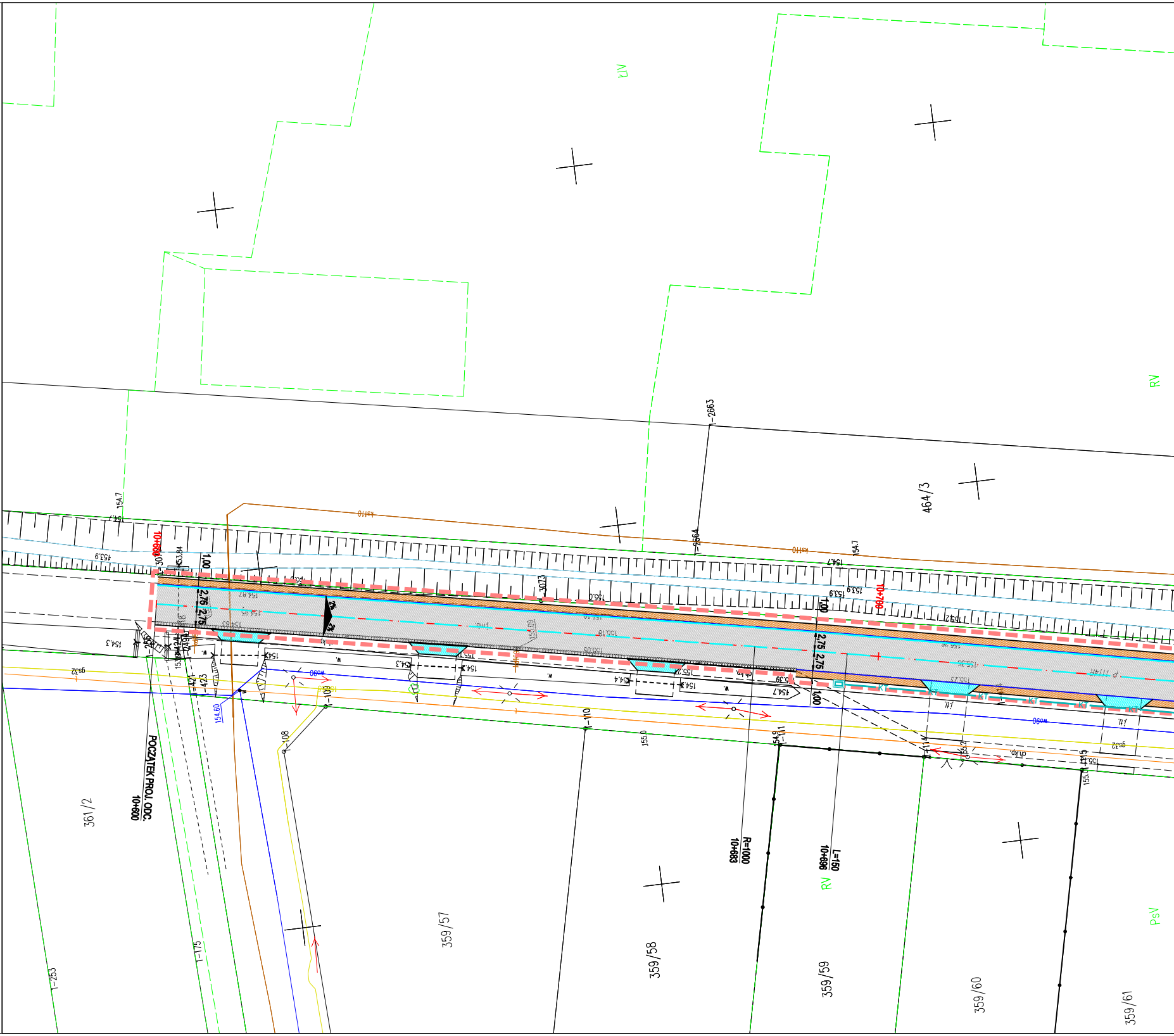
KIV
RV
464/3
1-2663
1-2664
ks110
154.7
153.9
10+600
1,00
2,75
2,75
2%
2%
3073
154.87
154.95
154.83
154.3
154
154.60
w90
421
423
108
1-109
1-110
1-111
1-114
1-115
155.0
154.9
10+700
155.39
154.7
154.3
155.2
ch.kp.
KT
gs32
POCZĄTEK PROJ. ODC.
10+600
R=1000
10+683
L=150
10+696
361/2
359/57
359/58
359/59
359/60
359/61
1-175
1-253
RV
PsV

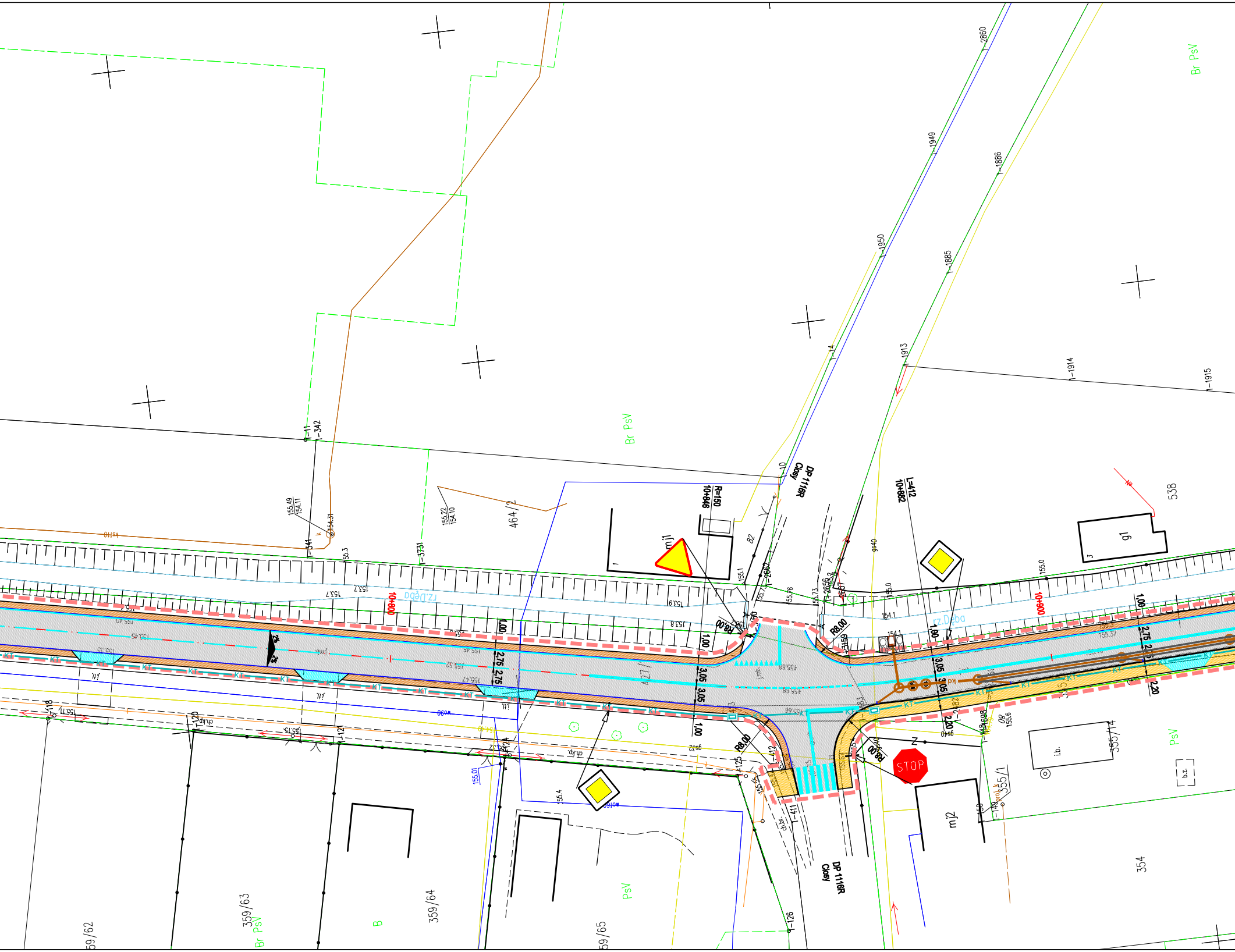
Br PsV
Br PsV
PsV
PsV
Br PsV
B
1-2860
1-1949
1-1950
1-1886
1-1885
1-1913
1-1914
1-1915
1-14
1-10
1-11
1-342
1-341
1-3731
155.49
154.11
154.31
155.22
154.10
464/2
538
gl
DP 1116R
Ciosy
R=150
10+846
L=412
10+882
mj1
10+800
10+900
rz.Dęba
rz.Dęba
R8,00
R8,00
R8,00
R8,00
1,00
1,00
1,00
1,00
2,75
2,75
2,75
3,05
3,05
3,05
3,05
2,20
2,20
2%
STOP
mj2
i.b.
355/14
355/1
354
b.z.
ch.kp.
ch.kp.
ch.br.
1-118
1-120
1-121
1-124
1-125
1-126
1-411
1-412
59/62
359/63
359/64
59/65
DP 1116R
Ciosy
KT

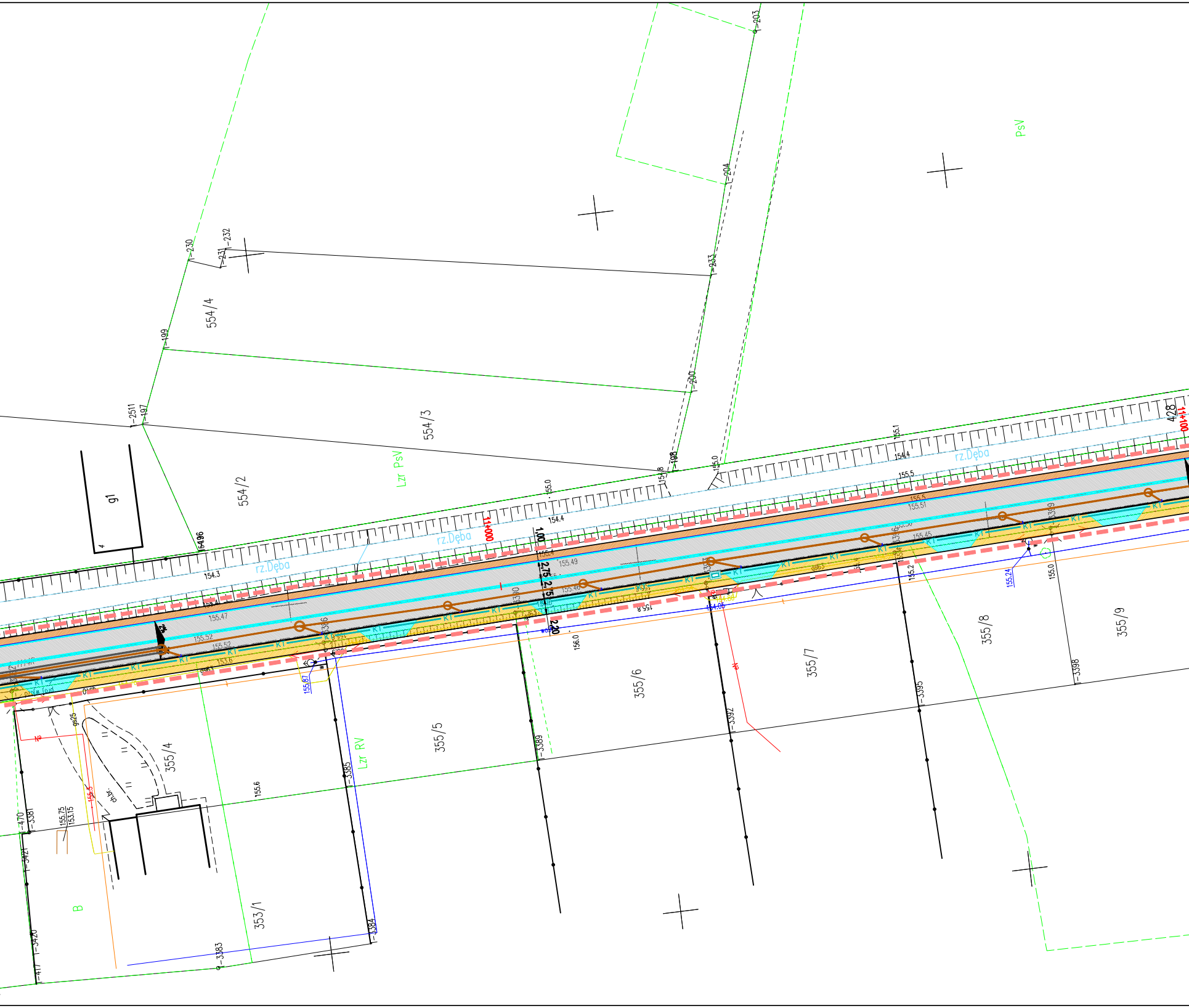
PsV
1-203
1-204
1-230
1-232
1-231
1-233
554/4
1-199
1-200
554/3
1-2511
1-197
554/2
Lzr PsV
g1
198
154.8
155.0
155.1
154.4
155.5
155.49
154.3
155.0
154.4
rz.Dęba
rz.Dęba
rz.Dęba
11+000
11+100
428
1,00
2,75
2,75
2,20
155.47
155.52
155.6
156.0
155.87
155.24
154.05
155.2
155.0
1-3386
1-3385
1-3389
1-3392
1-3395
1-3398
1-3399
355/4
355/5
355/6
355/7
355/8
355/9
353/1
Lzr RV
gs25
155.6
155.75
153.15
1-470
1-3381
1-3421
1-3420
1-417
1-3383
1-3384
B
K1

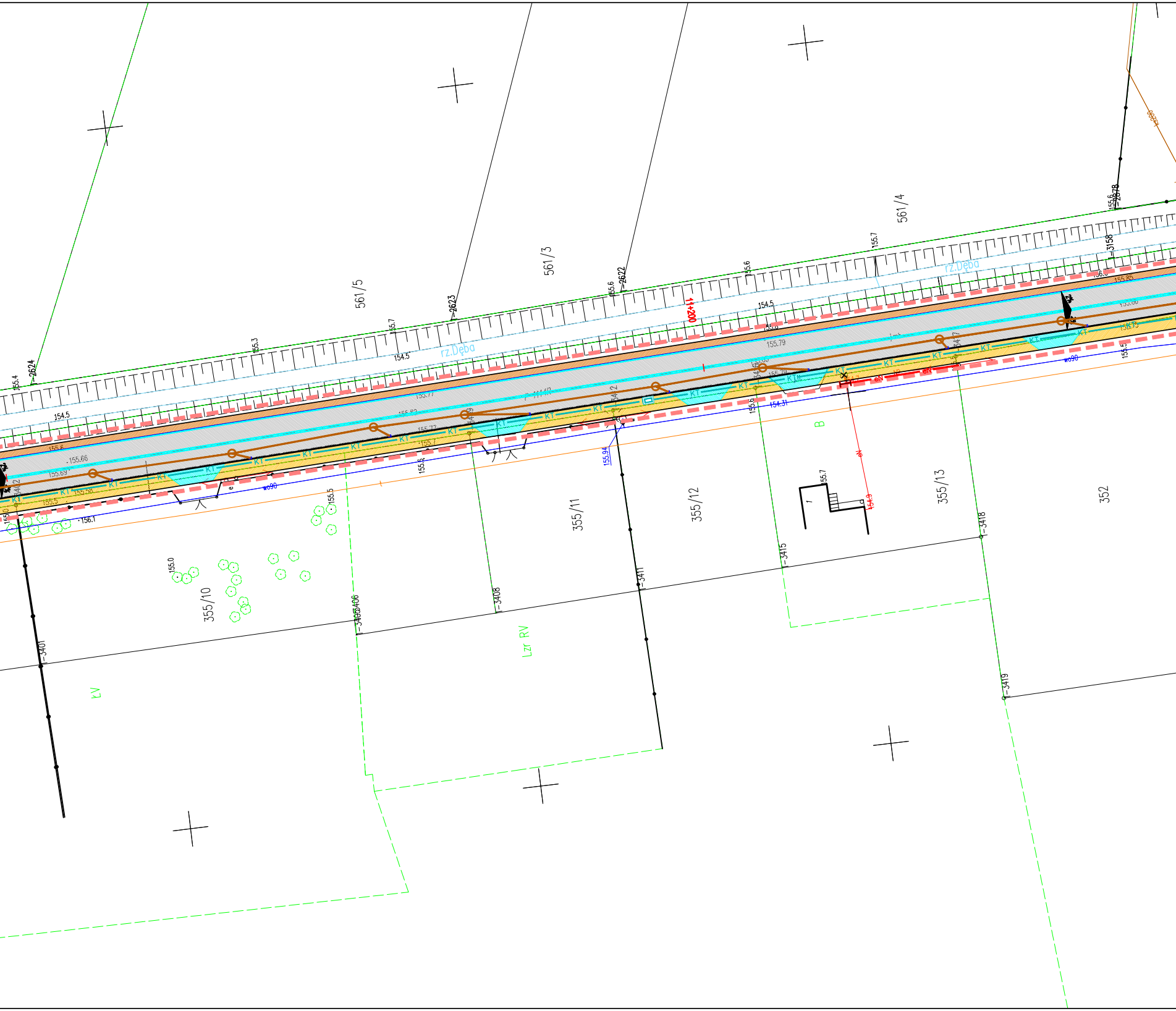
561/5
561/3
561/4
355/10
355/11
355/12
355/13
352
rz.Dęba
rz.Dęba
11+200
KT
wo90
wo90
ŁV
Lzr RV
B
2624
2623
2622
2878
3158
3401
3406
3408
3411
3415
3418
3419
155.4
154.5
155.3
155.7
154.5
155.6
155.6
155.7
154.5
155.79
155.66
155.69
155.5
156.1
155.0
155.5
155.6
155.94
154.31
55.7
154.9
155.6
155.5

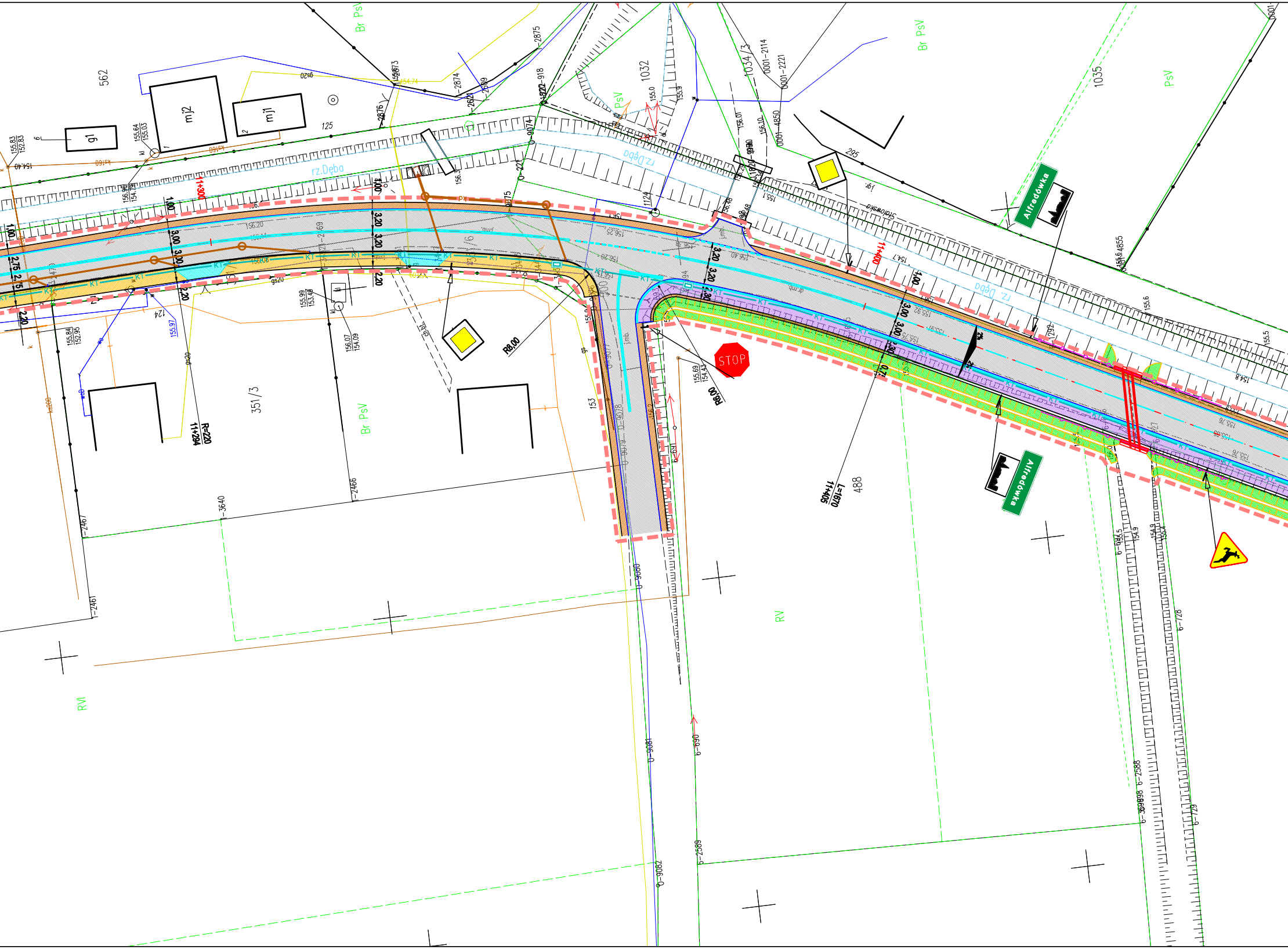
562
mj2
mj1
g1
125
rz.Dęba
rz.Dęba
rz.Dęba
Br PsV
Br PsV
PsV
PsV
1032
1034/3
1035
295
11+300
11+400
R=220
11+294
R8.00
R8.00
11+406
L=1670
STOP
Alfredówka
Alfredówka
351/3
153
488
124
RV
RVI
1.00
2.75
2.15
2.20
3.00
3.00
3.20
3.20
2.20
3.20
3.20
1.00
3.00
3.00
2.70

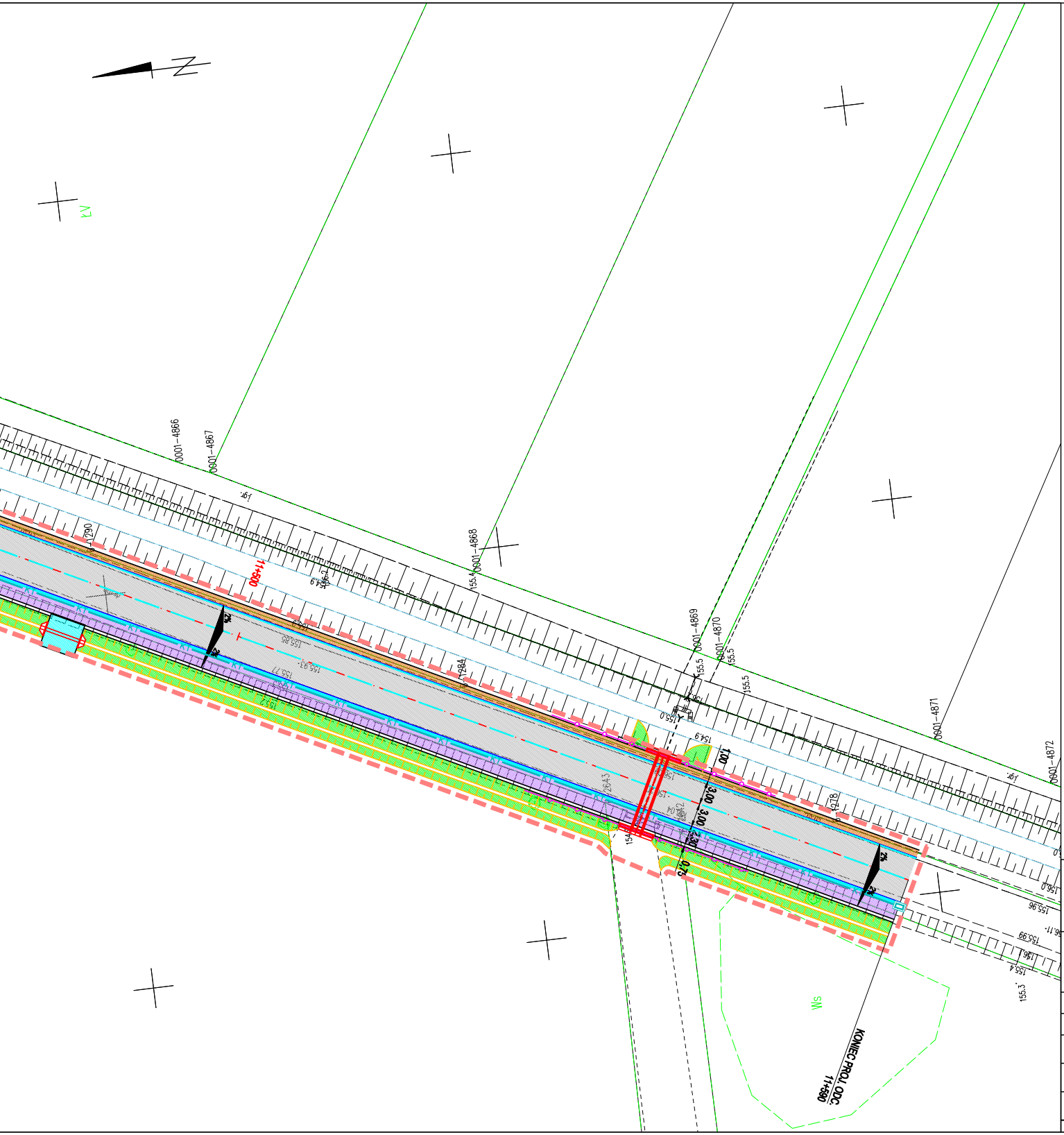
0001–4866
0001–4867
0001–4868
0001–4869
0001–4870
0001–4871
0001–4872
11+500
2%
2%
155.85
155.93
155.77
155.2
154.9
155.4
155.5
155.5
155.5
155.0
154.9
1.00
3.00
3.00
2.30
0.75
KT
1284
1290
1278
264.3
156.0
155.96
155.99
155.4
155.3
Ws
ŁV
KONIEC PROJ. ODC.
11+590

LEGENDA

— · —	oś drogi
—	krawędź jezdni
—	krawężnik
—	obrzeże
▬ ▬	linia zajętości terenu
▨	jezdnia
▨	ścieżka rowerowa
▨	chodnik
▨	pobocze
▨	zjazd
🟩	skarpa
▣	wpust
⊢⊣	przepust
—	kanalizacja deszczowa grawitacyjna
OS–SEP	układ oczyszczający (osadnik+separator)
═	zbiornik retencyjny
○	studnia kanalizacji deszczowej
▭	wylot kanalizacji deszczowej
▨	umocnienie wylotu
—	kanalizacja teletechniczna
▣	studnia teletechniczna
—	kabel elektroenergetyczny NN
—	pozioma organizacja ruchu
—●—	bariera

UWAGA

Rozwiązania przedstawione na rysunku stanowią wersję koncepcyjną do celów oszacowania ilości robót.
Za konkretne rozwiązania projektowe odpowiada Projektant docelowej dokumentacji.

JEDNOSTKA PROJEKTOWA:

YOUR INVESTMENT SP. Z O. O.
ul. Owocowa 6
30-434 Kraków

INWESTOR:

POWIAT TARNOBRZESKI
ul. 1 Maja 4
39-400 Tarnobrzeg

ZAMIERZENIE BUDOWLANE:

Opracowanie programu funkcjonalno-użytkowego (PFU) dla zadania: "Rozbudowa drogi powiatowej nr 1114R relacji Stale - do drogi nr 9 od km 10+600 do km 11+590"

BRANŻA: Wielobranżowa

STADIUM: Program funkcjonalno-użytkowy

OBIEKT BUDOWLANY: DROGA

DATA: 20.05.2022

KATEGORIA OB. BUD.: IV – ELEMENTY DRÓG PUBLICZNYCH, XXV – DROGI

SKALA: 1:500

NAZWA RYSUNKU: PLAN SYTUACYJNY

NR RYS.: PFU-1

FUNKCJA BRANŻA	IMIĘ I NAZWISKO	NR UPRAWNIEŃ I SPECJALNOŚĆ	PODPIS
OPRACOWUJĄCY	mgr inż. Paweł Żbik	MAP/0075/PWBD/20 drogowa	

Prawa autorskie zastrzeżone, łącznie z prawem reprodukcji lub udostępniania osobom trzecim niniejszego opracowania lub jego części bez upoważnienia Inwestora